

Bod č. Zastupiteľstvo Bratislavského samosprávneho kraja

Materiál na rokovanie Zastupiteľstva
Bratislavského samosprávneho kraja

23.júna 2017

Správa

**o priebehu Bratislavskej regionálnej dotačnej schémy na podporu turizmu za rok
2016**

Materiál predkladá:

RNDr.Martin Zaťovič
podpredseda BSK

Materiál obsahuje:

1. Návrh uznesenia
2. Dôvodová správa
3. Správa o priebehu
Bratislavskej regionálnej
dotačnej schémy za rok 2016
4. Stanoviská komisií

Zodpovedný:

Mgr.art.Zuzana Šajgalíková
riadiťka Odboru cestovného ruchu a kultúry

Spracovateľ:

Ing.Agáta Mikulová
vedúca oddelenia cestovného ruchu
Mgr. Janett Kopčanová
referent oddelenie cestovného ruchu

Bratislava
jún 2017

N á v r h u z n e s e n i a

UZNESENIE č. / 2017
zo dňa 23.06. 2017

Zastupiteľstvo Bratislavského samosprávneho kraja po prerokovaní materiálu

b e r i e n a v e d o m i e

Správu o priebehu Bratislavskej regionálnej dotačnej schémy na podporu turizmu za rok 2016

D ô v o d o v á s p r á v a

Úrad Bratislavského samosprávneho kraja chce poskytnúť poslaneckému zboru Zastupiteľstva BSK v predloženom materiáli sumárnu správu o plnení sektorovej dotačnej schémy - Bratislavskej regionálnej dotačnej schémy na podporu turizmu za rok 2016.

Správa o priebehu Bratislavskej regionálnej dotačnej schémy na podporu turizmu 2016

Bratislavský Samosprávny kraj v súlade s Akčným plánom Stratégie rozvoja turizmu schválenej uznesením č. 100/2015 zo dňa 11.12.2015, začal implementovať Bratislavskú regionálnu dotačnú schému na podporu turizmu v roku 2016.

Bratislavská regionálna dotačná schéma na podporu turizmu v Bratislavskom kraji má podporiť napĺňanie dlhodobých strategických cieľov zadefinovaných v dokumente Stratégia rozvoja turizmu v Bratislavskom kraji do roku 2020, schválenej Zastupiteľstvom Bratislavského samosprávneho kraja 11. 12. 2015. Hlavnými prioritami Stratégie sú:

P1 ROZVOJ ÚZEMIA A INFRAŠTRUKTÚRY

P2 ĽUDSKÝ KAPITÁL, MIESTNA EKONOMIKA A MANAŽMENT DESTINÁCIE

P3 PODPORA TVORBY A UDRŽATEĽNOSTI PRODUKTU

P4 BUDOVANIE ZNAČKY A MARKETINGOVÁ PODPORA

Vytvorenie samostatnej Bratislavskej regionálnej dotačnej schémy na podporu turizmu so zameraním na dobudovanie komplexného produktu a atraktivít v ucelenom území destinácie vyplýva z opatrenia č. 10 akčného plánu Stratégie.

Zastupiteľstvo BSK v súlade s § 4 ods. 3. VZN BSK č. 6/2012 na svojom zasadnutí dňa 19.2.2016 schválilo uznesením č.10/2016 výnimku z lehoty podávania žiadostí na poskytnutie dotácií z Bratislavskej regionálnej dotačnej schémy na rok 2016 s tým, že termín vyhlásenia výzvy na predkladanie žiadostí bol stanovený do 22.2.2016.

Na základe uvedenej výnimky zverejnil Bratislavský samosprávny kraj dňa 22.2.2016 Výzvu na predkladanie žiadostí o poskytnutie dotácií z Bratislavskej regionálnej dotačnej schémy na podporu turizmu na rok 2016 s termínom predkladania žiadostí do 11.3.2016. Celková výška finančných prostriedkov vo Výzve je 70000,-EUR, pričom minimálna výška žiadanej dotácie musí byť viac ako 2 500,-EUR, maximálna možná výška poskytnutej dotácie pre jeden subjekt je 20 000,-EUR.

Zameranie výzvy bolo stanovené v zmysle priorít vychádzajúcich zo Stratégie rozvoja turizmu v Bratislavskom kraji do roku 2020, zameranej na dobudovanie komplexného produktu a atraktivít v ucelenom území destinácie, ako to vyplýva z opatrenia č. 10 akčného plánu tejto Stratégie. Výzva sa zameriava na podporu troch oblastí:

I. podpora pešej a cyklistickej turistiky,

II. podpora vidieckeho turizmu a agroturizmu s ťažiskom na vínny turizmus,

III. podpora historického a kultúrneho dedičstva

Oprávnenými žiadateľmi boli obce, podnikatelia v cestovnom ruchu, občianske združenia, záujmové združenia právnických osôb a neziskové organizácie.

V súlade s podmienkami, zverejnenými vo Výzve, bolo povinnosťou žiadateľov registrovať žiadosti prostredníctvom elektronického registračného systému a súčasne podať žiadosť aj v písomnej forme. Osem externých a traja interní odborní hodnotitelia posudzovali žiadosti podľa nasledovných kritérií:

- a) súlad s obsahovým zameraním výzvy – s podporovanými oblasťami a aktivitami,
- b) prínos projektu pre inovatívnosť, atraktívnosť a komplexnosť produktu cestovného ruchu,
- c) udržateľnosť projektu,
- d) finančná stránka projektu - primeranosť, hospodárnosť, reálnosť rozpočtu a miera spolufinancovania projektu zo strany žiadateľa,
- e) odborná, technická, materiálna a personálna spôsobilosť žiadateľa o dotáciu a úspešnosť jeho doteraz realizovaných projektov.

V stanovenom termíne splnilo podmienky VZN BSK č. 6/2012 o poskytovaní dotácií z rozpočtu Bratislavského samosprávneho kraja a podmienky Výzvy na predkladanie žiadostí o poskytnutie dotácií z Bratislavskej regionálnej dotačnej schémy na podporu turizmu na rok 2016 spolu 20 žiadostí v úhrnnej požadovanej sume podpory 239 925,60 EUR. Žiadatelia registrovali svoje žiadosti v elektronickom informačnom systéme, ktorý slúži v rámci transparentnosti a zavedenia spätnej väzby ako nástroj na zverejnenie všetkých projektov a ich bodových hodnotení. Najviac projektov bolo evidovaných v oblasti podpory pešej a cyklistickej turistiky (10), ďalej v oblasti podpory vidieckeho turizmu a agroturizmu (6) a v oblasti podpory historického a kultúrneho dedičstva (4). Nezávislá odborná hodnotiacia komisia BSK pozostávajúca z 11 odborníkov (8 externých a 3 interných) vyhodnotila žiadosti na základe stanovených kritérií v termíne 30.3.2016 a ich vyhodnotenie odsúhlasila na svojom zasadnutí.

Na základe návrhu nezávislej odbornej hodnotiacej komisie zastupiteľstvo Bratislavského samosprávneho kraja dňa 22. 4. 2016 rozhodlo o poskytnutí dotácií z Bratislavskej regionálnej dotačnej schémy na podporu turizmu 13-tim projektom v celkovej sume 70.000 EUR.

Prehľad schválených žiadostí

13 podporených projektov pochádza zo všetkých troch oblastí podpory stanovených Výzvou nasledovne:

- I. Podpora pešej a cyklistickej turistiky – 6 projektov
- II. Podpora vidieckeho turizmu a agroturizmu – 5 projektov
- III. Podpora historického a kultúrneho dedičstva – 2 projekty

Vyhodnotenie žiadostí Bratislavskej regionálnej dotačnej schémy na podporu turizmu pre rok 2016:

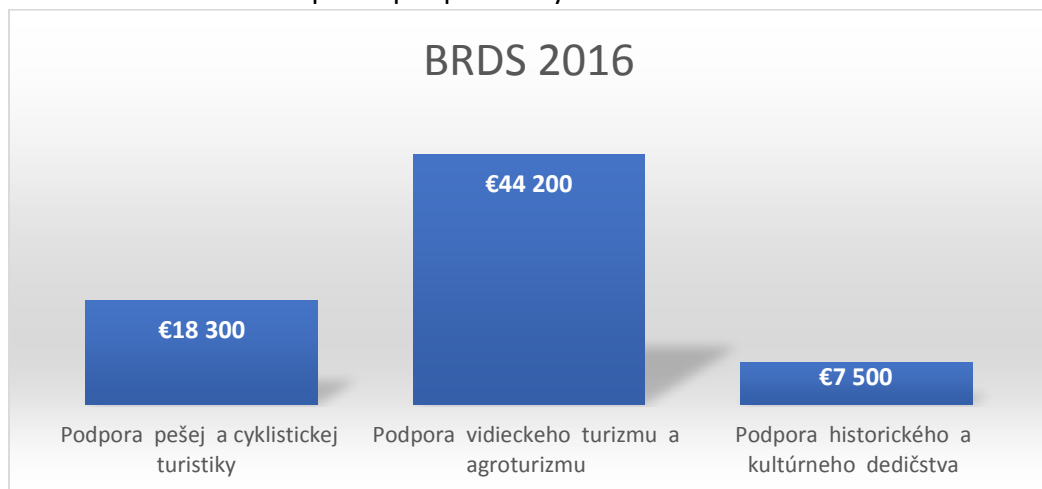
P.Č.	Oblasť	Názov žiadateľa	Názov projektu	Účel (text)	Navrhovaná suma (EUR)
1	I. Podpora pešej a cyklistickej turistiky	Múzeum Petržalského opevnenia	Múzeum Petržalského opevnenia - revitalizácia	Výroba informačných tabúl v rámci úpravy	1300,00

			prístupovej komunikácie a výroba informačných tabúl	prístupovej komunikácie	
2	I. Podpora pešej a cyklistickej turistiky	Nezisková organizácia Barbora	Geomontánny Park Pezinok - infraštruktúra a propagácia	Osadenie informačných tabúl a lavičiek na banskom náučnom chodníku	4000,00
3	I. Podpora pešej a cyklistickej turistiky	RNDr. Daniel Kollár -DAJAMA	Cykloturistika pre všetkých	Podpora spustenia mobilnej aplikácie a letnej súťaže v Bratislavskom kraji pre cykloturistov	4000,00
4	I. Podpora pešej a cyklistickej turistiky	Academia Istropolitana Nova	Produkt cestovného ruchu: Turisticko-poznávací balíček „Spozajte Svätý Jur“	Výroba informačných tabúl, mapy, brožúry a dotykového panela v rámci náučného chodníka	2800,00
5	I. Podpora pešej a cyklistickej turistiky	ATC Rudava, o. z.	Podpora cykloturistiky Rudava	Dobudovanie infraštruktúry ATC Rudava	2700,00
6	I. Podpora pešej a cyklistickej turistiky	Klub slovenských turistov	Obnova turistického značenia - BSK, rok 2016	Obnova značenia, výroba a údržba smerovníkov v Malých Karpatoch	3500,00
7	II. Podpora vidieckeho turizmu a agroturizmu	Wine & Wein, s.r.o.	In Vino Wine Shuttle Bratislava – Malé Karpaty	Zabezpečenie celoročnej dostupnosti otvorených vech MVC kyvadlovou dopravou	12000,00

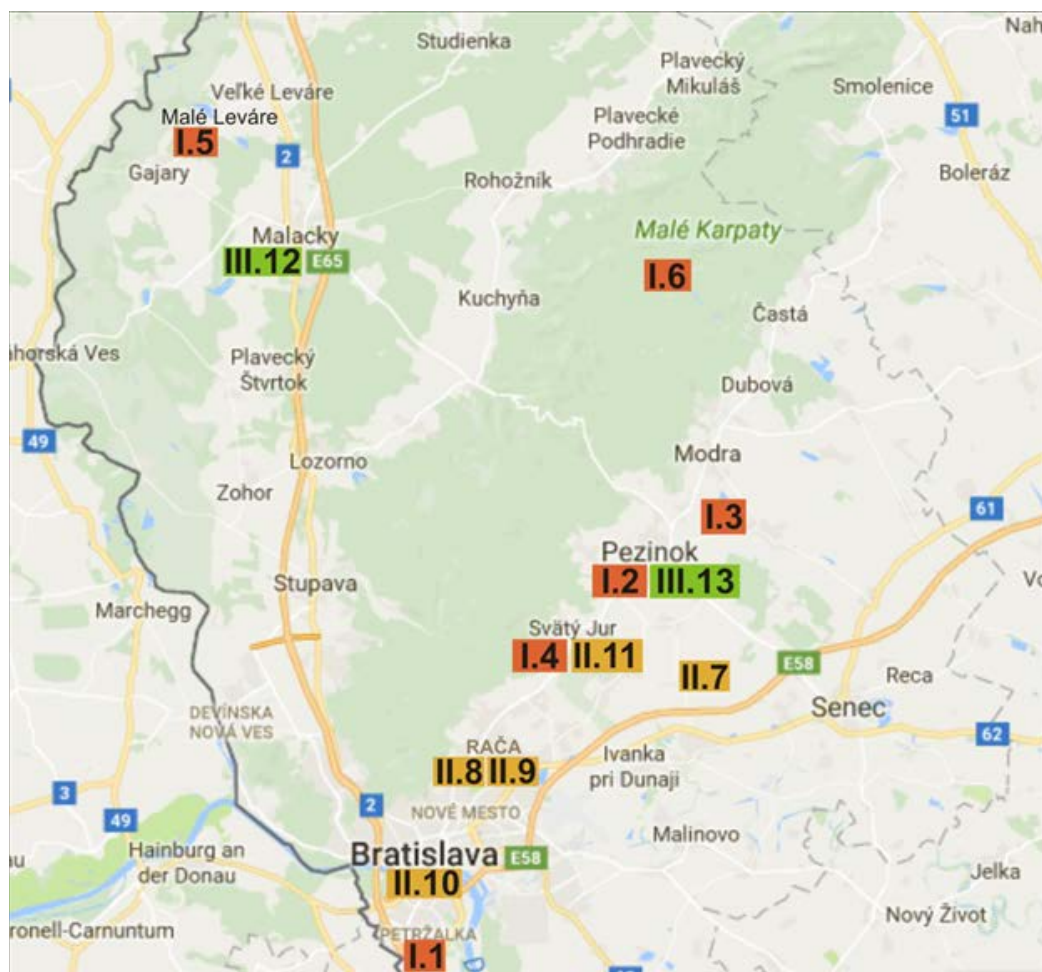
8	II. Podpora vidieckeho turizmu a agroturizmu	Mestská časť Bratislava - Rača	Rekonštrukcia Červenej lisovne ako súčasti Dní otvorených pivníc v Rači	Rekonštrukcia historického objektu pre potreby vinárskych podujatí a otvorených vech	2200,00
9	II. Podpora vidieckeho turizmu a agroturizmu	Račiansky vinohradnícky spolok	Rozšírenie kapacity soc.zar. pre potreby Dní otvorených pivníc v Rači	Výstavba sociálnych zariadení na podporu celoročnej dostupnosti produktu MVC	4000,00
10	II. Podpora vidieckeho turizmu a agroturizmu	Zväz vinohradníkov a vinárov Slovenska	Vstupná brána z dunajského regiónu	Vytvorenie prezentačného priestoru malokarpatských vín a regionálnych špecialít na pontóne na dunajskom nábreží v centre mesta	16500,00
11	II. Podpora vidieckeho turizmu a agroturizmu	Svätojurský vinohradnícky spolok	Vinohradnícky skanzen Svätý Jur	Vybudovanie vinohradníckeho skanzenu v napojení na pešie a cyklotrasy	9500,00
12	III. Podpora historického a kultúrneho dedičstva	Mestské centrum kultúry Malacky	Spoznávajte živú históriu Malaciek	Podpora produktu Via Pálffy a sprístupnenie pamiatok pre nevidiacich	3400,00
13	III. Podpora historického a kultúrneho dedičstva	Pezinský okrášľovací spolok, o. z.	Pezinský jarmok	Podpora vytvorenia nového produktu CR - historického jarmoku pri hradbách	4100,00

Štatistický prehľad schválených žiadostí podľa podpory oblasti a územia

Graf rozdelenia dotácií podľa podporovaných oblastí v €



Teritoriálny prehľad schválených dotácií



Pozn. Projekt I.3 a II.7 sa neviaže na konkrétnu lokalitu

Prehľadné informácie o schválených projektoch z Bratislavskej regionálnej dotačnej schémy na podporu turizmu v roku 2016

1. Múzeum Petržalského opevnenia - revitalizácia prístupovej komunikácie a výroba informačných tabúl.

Účel projektu: Výroba informačných tabúl v rámci úpravy prístupovej komunikácie

Múzeum Petržalského opevnenia je občianske združenie, ktoré sa už 6 rokov dobrovoľne stará o pevnosti československého opevnenia v slovensko-rakúskom pohraničí, leží v severozápadnej časti bratislavskej Petržalky neďaleko štátnej hranice s Rakúskom, na okraji Pečnianskeho lesa v blízkosti Viedenskej cesty. Má výbornú strategickú polohu z hľadiska cykloturizmu, nakoľko sa nachádza v bezprostrednej blízkosti (cca 100m) medzinárodnej „Dunajskej cyklomagistrály“ Eurovelo 6, na ktorú sa navyše len 1,1 km severne od múzea napája Eurovelo 13 „Cyklotrasa železnej opony“. Múzeum má výbornú strategickú polohu z hľadiska cyklotrás.

Výroba informačných tabúl

Kvôli zvýšeniu povedomia o múzeu a projekte revitalizácie boli vyrobené a osadené informačné tabule na štyroch významných frekventovaných miestach pozdĺž a v blízkosti cyklotrás. Tieto tabule majú spolu s textovou, mapovou a obrazovou prílohou informatívny charakter o lokalite,

projekte a prítomnosti jedinečného múzea opevnenia, ako výnimočnej turistickej zaujímavosti Bratislavy.



2. Nezisková organizácia Barbora

Názov projektu: Geomontánný Park Pezinok infraštruktúra a propagácia

Účel projektu: Osadenie informačných tabulí a lavičiek na banskom náučnom chodníku

Projekt Geomontánný park Pezinok je zameraný na vytvorenie siete významných geotopov, ktoré sú súčasťou prírodného, historického a kultúrneho dedičstva, nachádzajúcich sa v meste Pezinok a jeho okolí. Spájajú raritné geologické, montanistické, geomorfologické, ale aj biologické, kultúrne a historicko-ekonomické črty územia. Centrálnym prvkom Geomontánneho parku Pezinok je banský skanzen Budúcnosť, kde budú mať návštevníci možnosť navštíviť starú banskú štôľňu a Park megalitov, ktorý bude vo forme megalitických horninových vzoriek reprezentovať geologickú stavbu Slovenska. Vo fáze projektu „Geomontánný Park Pezinok - infraštruktúra a propagácia“ žiadateľ sústredil svoju snahu na vybudovanie turistickej infraštruktúry a propagáciu geomontánneho parku. Na lokalite banskej štôľne Budúcnosť a štôľne Trojárová boli nainštalované dve informačné tabule so základným popisom záujmovej lokality v kontexte historického využitia územia, geológie a mineralógie. Na uvedených lokalitách boli vybudované jednoduché odpočinkové zóny pozostávajúce so siedmich drevených lavičiek. Propagácia Geomontánneho Parku Pezinok bola zabezpečená vytvorením informačnej brožúry s mapou, textovými opismi a fotografiami 33 geotopov geomontánneho parku.



3. RNDr. Daniel Kollár Dajama

Názov projektu: Cykloturistika pre všetkých

Účel projektu: Podpora spustenia mobilnej aplikácie a letnej súťaže v Bratislavskom kraji pre cykloturistov

Výstupom projektu Cykloturistika pre všetkých je mobilná aplikácia „Všetci na bajk“, ktorá slúži na propagovanie cykloturistiky a cyklotrás v Bratislavskom kraji a na zviditeľnenie pozoruhodných kultúrnych a prírodných miest, ktoré sa v blízkosti týchto cyklotrás nachádzajú. Aplikácia je prístupná celoročne a slúži všetkým, ktorí sa pri svojich cyklistických výletoch radi nechajú inšpirovať a objavujú pritom nové zaujímavé miesta. V rámci aplikácie, sa každý registrovaný účastník mal možnosť zúčastniť sa cyklistických orientačných pretekov (počas júla a augusta 2016) a zasúťažiť si o zaujímavé ceny.

Výstup a prínos projektu: bola vytvorená aplikácia pre cyklistov, prístupná celoročne, ktorá umožňuje propagáciu a zoznámenie sa záujemcov s cyklotrasami, známymi i menej známymi prírodnými a kultúrno-historickými lokalitami Bratislavského kraja, propagáciu cyklistiky ako športu a bicykla ako dopravného prostriedku, a zvýraznenie potreby trávenia voľného času u detí a mládeže poznávaním svojho kraja na bicykli.



4. Academia Istropolitana Nova

Názov projektu: Turisticko-poznávací balíček „Spoznajte Svätý Jur“

Účel projektu: Výroba informačných tabúlí, mapy, brožúry a dotykového panela v rámci náučného chodníka

Projekt „Turisticko-poznávací balíček: Spoznajte Svätý Jur“ bol pilotným štartovacím projektom vytvorenia základnej informačnej a turistickej ponuky v nadväznosti na existujúcu cyklotrasu JURAVA a ponúkajúci program a vyžitie aj pre cyklistov pokračujúcich na trase do Borinky a ďalších miest. Základným zámerom bolo naštartovať rušnejší a pestrejší turistický život v meste, s cieľom prilákať jednotlivcov a ideálne celé rodiny, na bicykloch a pešo spoznať mesto, bohaté na históriu, prírodné scenérie a vinohradníctvo a stráviť v ňom jeden až tri dni. Neexistoval žiaden informačný systém, ani čiastočná informačná infraštruktúra, ktorá by komplexne, prehľadne, chronologicky, rýchlo a na jednom mieste poskytla informácie o možnostiach kde a ako ideálne stráviť čas vo Sv. Jure a okolí. V minulosti vznikla tlačенá, skôr vzdelávacia publikácia Náučný chodník - sprievodca architektonickými a prírodnými krásami mesta. Existuje aj v podobe exteriérových tabúlí v okolí mesta, ktoré je potrebné ďalej udržiavať, dopĺňať a obnovovať.

Zámerom projektu bolo ponúknuť dynamickejší a flexibilnejší prostriedok informovania a zdieľania informácií a to jednak v tlačenej podobe formou letáku, či formou nových informačných tabúl popri vybraných cyklozastávkach a oddychových miestach, ale zároveň aj v online prostredí systémom „všetky informácie na jednom mieste“. Bol vytvorený jednoduchý tlačенý materiál „do vrecka“ a zároveň jeho elektronická podoba s turistickými informáciami a s ponukou služieb a miest vyžitia.

Samotný projekt – vytvorenie turistického informačného balíčka ponúka možnosť strávenia voľného času v meste Svätý Jur v nadväznosti na cyklotrasy Jurava a vinohradnícka cyklocesta a na turistické značky v meste, sa podarilo zrealizovať v stanovenom termíne časť výroby informačných tabúl s ilustrovanou mapou mesta. Dve informačné tabule boli osadené na zástavkách prímestskej dopravy, 1 x tabula pri Železničnej stanici a 1 x tabula pri cykloodpočívadle. Projekt bol ukončený fázou vytvorenia tlačenej podoby mapy a štyroch informačných tabúl s ilustrovanou mapou mesta.



Názov projektu: Podpora cykloturistiky Rudava**Účel projektu: Dobudovanie infraštruktúry ATC Rudava**

ATC Rudava prešiel v roku 2006 revitalizáciou infraštruktúry. Boli tu vybudované nové sociálne zariadenia, chodníky a recepcia. V tejto fáze budovania neboli zahrnuté potreby cyklistov. ATC Rudava Malé Leváre bol predovšetkým určený pre rodiny s deťmi. LTS 2016 je XXXV. sezónou tohto turistického zariadenia. Je to jediný autokemp na trase Eurovelo 13 na území Slovenska. Atrakciami územia sú okrem iného Habánske múzeum vo Veľkých Levároch, mini múzeum „Doby ľadovej v Malých Levároch“, ktoré bude umiestnené v priestoroch recepcie autokempu. Potreby cyklistu, pre ktorého je ATC jedným z bodov na jeho ceste, však doteraz nemohli byť dostatočne uspokojené.

Bolo potrebné vytvoriť lacné ubytovacie zariadenie jednoduchého typu a základného štandardu. Toto im poskytnú chatky zrubového typu. V chatke budú postele, stôl a stoličky, zavedená elektrická energia, svetlo a zásuvka na dobitie telefónov a navigácii. Sociálne zariadenie sú v areáli autokempu. Ďalšou službou je úschovňa cestných bicyklov, základné servisné vybavenie na servis a údržbu bicyklov a 2 ks altánkov so stolom a lavicami určených na stolovanie. Uvedené služby sú poskytované cyklistom počas širšej LTS od 1.V. do 30.IX., 24 hodín denne.

Vzhľadom na to, že poskytnutá dotácia predstavovala sumu 2 700,- €, OZ ATC Rudava peniaze využilo na realizáciu domčekov, úschovňu bicyklov a kúpu náradia pre cyklistov. Domčeky a úschovňu postavili svojpomocne, takže poskytnutú dotáciu použili na nákup materiálu potrebného na ich vybudovanie a kúpu náradia pre cyklistov.

6. Klub slovenských turistov**Názov projektu: Obnova turistického značenia v BSK, rok 2016****Účel projektu: Obnova značenia, výroba a údržba smerovníkov v Malých Karpatoch**

Cieľom činnosti značkárov KST podľa požiadavky Bratislavského samosprávneho kraja bolo riešiť obnovu turistického značenia na území tohto kraja. V rámci realizovaných značkárskeho prác sme obnovili pásové značkovanie vybraných existujúcich peších turistických značkových trás (TZT), vykonali údržbu (náter) existujúcich smerovníkov najmä na obnovovaných TZT, časť skorodovaných a vandalmi poškodených smeroviek a tabuliek miestneho názvu nahradili novými, vyčistili TZT od zarastajúcej vegetácie a tým spriechodnili predmetné TZT. Všetky práce boli realizované v súlade s normou STN 018025 Turistické značenie a podľa platnej metodiky značenia.

Počas značkárskej sezóny apríl - október 2016 bolo obnovené turistické značenie na vyšpecifikovaných frekventovaných úsekoch jestvujúcich vyznačených turistických trás na území BSK, o celkovej dĺžke 202 km, zrenovovaných 40 kovových smerovníkov, zdemontované poškodené a namontované nové smerovky (200 ks), vyrobené nové smerovky a tabuľky miestnych názvov (75 ks), vyrobené a namontované na smerovníky sponzorské tabuľky s logom BSK (10 ks).

Na všetkých obnovovaných úsekoch bolo zároveň uskutočnené prečistenie chodníkov od zarastajúcej vegetácie.

Obnova pásovej značky :

1. obnova značkovania TZT 0701a (červená) Hrad Devín, parkovisko – Slavín v dĺžke 15,3 km
 2. obnova značkovania TZT 0701c (červená) Biely kríž – Pezinská Baba v dĺžke 9,9 km
 3. obnova značkovania TZT 0701d (červená) Pezinská Baba – Sedlo Skalka v dĺžke 13,2 km
 4. obnova značkovania TZT 0703 (červená) Zochova chata – Modra, nám. V dĺžke 7,4 km
 5. obnova značkovania TZT 2402 (modrá) Malinský vrch – Záhorská Bystrica v dĺžke 5,2 km
 6. obnova značkovania TZT 2404 (modrá) Svätý Jur – Košarisko v dĺžke 10,7 km
 7. obnova značkovania TZT 2406 (modrá) Pezinok – Pernek v dĺžke 15,0 km
 8. obnova značkovania TZT 2407 (modrá) Harmónia – Vysoká v dĺžke 12,8 km
 9. obnova značkovania TZT 2408 (modrá) Plavecké Podhradie – Sedlo Uhliská v dĺžke 7,5 km
 10. obnova značkovania TZT 2436 (modrá) Karlova Ves, OD Centrum – Dúbravka, Dom kultúry 5,4 km
 11. obnova značkovania TZT 2459 (modrá) Lozorno – Lintavy, červený domček v dĺžke 8,4 km
 12. obnova značkovania TZT 2459I (modrá) Dúbrava – Biofarma Príroda, salaš v dĺžke 0,5 km
 13. obnova značkovania TZT 5104 (zelená) Modra, nám. - Horná Píla v dĺžke 15,7 km
 14. obnova značkovania TZT 5113 (zelená) Stupava, Obora, hor. - Lozorno v dĺžke 10,6 km
 15. obnova značkovania TZT 5114 (zelená) Devínska Nová Ves – Devínska Kobyla 3,0 km
 16. obnova značkovania TZT 5144 (zelená) Jablonove – Na vrškoch v dĺžke 1,8 km
 17. obnova značkovania TZT 5145 (zelená) Štefánikova mohyla – Biely kríž v dĺžke 17,1 km
 18. obnova značkovania TZT 5145a (zelená) Ivanka pD most – Ivanka pD múzeum 1,5 km
 19. obnova značkovania TZT 8101 (žltá) Kamzík, lúka – Lamač v dĺžke 4,1 km
 20. obnova značkovania TZT 8103 (žltá) Svätý Jur – Stupava v dĺžke 18,6 km
 21. obnova značkovania TZT 8105 (žltá) Vinosady – Pod Srnčím vrchom v dĺžke 4,9 km
 22. obnova značkovania TZT 8108 (žltá) Sklená Huta – Sološnica v dĺžke 8,4 km
 23. obnova značkovania TZT 8127 (žltá) Plavecké Podhradie – Vápenná v dĺžke 5,2 km
- Obnova pásovej značky sa uskutočnila v celkovej dĺžke 202,2 km.



7. Wine & Wein, s r.o.

Názov projektu: In Vino Wine Shuttle Bratislava – Malé Karpaty

Účel projektu: Zabezpečenie celoročnej dostupnosti otvorených viech Malokarpatskej vínnej cesty kyvadlovou dopravou

Zámerom projektu je realizovanie garantovaného autobusového dopravného spojenia - tzv. Invino Wine Shuttle z centra Bratislavy do vinárstiev malokarpatskej vínnej cesty pre individuálnych turistov v pravidelnom čase, ktorý bol fixne stanovený na konkrétny deň v týždni a hodinu, aby vznikol návyk na takýto produkt aj medzi opakovanými návštevníkmi Bratislavy, ale aj u samotných obyvateľov. Zároveň, aby mohol byť rôznymi formami propagovaný aj pre ad hoc návštevníkov mesta, ktorý hľadajú vyplnenie viacdňového pobytu v Bratislave. Rozsah služby na obdobie uvedenia produktu na trh v roku 2016, bol 1x týždenne (piatok alebo sobota) na trase Bratislava centrum - Pezinok v období máj - október (v závislosti od kalendára otvorených viech). V období, kedy vinári na malokarpatskej vínnej ceste neprevádzkujú otvorené viechy (november - apríl), sa zabezpečuje v danom termíne garantovaná doprava do vinárstiev v bratislavských mestských častiach Devín, Rača, prípadne Vajnory. Táto služba pozitívne ovplyvnila aj dostupnosť jednotlivých (najmä menších) vinárstiev pre nové cieľové skupiny a tým zvýšila ekonomickú úspešnosť a udržateľnosť produktu otvorených pivníc na malokarpatskej vínnej ceste.



8. Mestská časť Bratislava – Rača

Názov projektu: Rekonštrukcia Červenej lisovne ako súčasti Dní otvorených pivníc v Rači

Účel projektu: Rekonštrukcia historického objektu pre potreby vinárskych podujatí a otvorených viech

Nakoľko podlaha v priestore Červenej lisovne bola členitá a viacúrovňová, nebolo možné celé využitie jej vnútorného priestoru. Aby bolo dosiahnuté maximálne využitie priestoru, bolo potrebné zjednotiť a vyrovnať jednotlivé výšky podláh. Vyrovnanie sa docielilo za pomoci zostrojenia drevenej priečnej konštrukcie, ktorá sa vytvorí pomocou nosných hranolov. Takýto jednoliaty priestor pomôže k rozšíreniu kapacity miestnosti a s tým spojenou vyššej variability využitia priestoru za účelom rozloženia prezentačných stánkov jednotlivých vinohradníkov a vinárov počas dní otvorených pivníc pre vinárov a vinohradníkov, ktorí majú záujem o udržiavanie vinohradníckych tradícií a prezentáciu svojich produktov, ale nedisponujú dostatočne veľkými priestormi vo vlastných pivniciach.

Tým je vytvorený ďalší autentický vinohradnícky priestor s príjemnou atmosférou v autentickom vinohradníckom prostredí bývalých vinárskych závodov – slúžiaci na prezentáciu miestnych

vinárov a vinohradníkov, ktorí nemajú možnosť sprístupniť svoje vlastné vínne pivnice z kapacitných dôvodov pre potreby konania dní otvorených pivníc.



9. Račiansky vinohradnícky spolok

Názov projektu: Rozšírenie kapacity sociálneho zariadenia pre potreby Dní otvorených pivníc v Rači

Účel projektu: Výstavba sociálnych zariadení na podporu celoročnej dostupnosti produktu MVC

Rozšírenia kapacity priestoru sociálnych zariadení boli nevyhnutné pre potreby skvalitnenia poskytovaných služieb počas konania masových vinárskych podujatí a Dní otvorených pivníc pre miestnych vinohradníkov a vinárov, ktorí nemajú možnosť sprístupniť svoje vlastné vínne pivnice z kapacitných dôvodov. Doteraz boli pre potreby konania vinárskych akcií využívané Sociálne zariadenia nachádzajúce sa v objekte Nemeckého kultúrneho domu (NKD) v neďalekých priestoroch konferenčnej sály. Počet návštevníkov vinárskych podujatí každým podujatím stúpa.

Realizáciou projektu bol dosiahnutý nevyhnutný parciálny cieľ – zvýšiť pre domácich i zahraničných návštevníkov komfort, zodpovedajúci európskej úrovni.

10. Zväz vinohradníkov a vinárov Slovenska

Názov projektu: Vstupná brána z dunajského do vinárskeho regiónu


Účel projektu: Vytvorenie prezentačného priestoru malokarpatských vín a regionálnych špecialít na pontóne na dunajskom nábreží v centre mesta

Unikátna a vo svete ojedinelá forma prezentácie domáceho produktu - slovenských vín - formou Národného salónu vín, ktorý ponúka na ochutnanie a zakúpenie najkvalitnejšie slovenské vína, je vysoko atraktívna u domáceho obyvateľstva obľúbená, ale pre zahraničného turistu je málo známa. Určitou nevýhodou je málo nápadné umiestnenie v suterénnych priestoroch v historickom centre mesta bez možnosti viditeľnejšieho označenia a reklamy na budove z dôvodu pamiatkovo chráneného objektu. Cieľom projektu bolo vytvoriť na frekventovanom mieste v centre Bratislavy – na jednom z dunajských pontónov - nápadný moderný priestor, ktorý bude upozorňovať na existenciu vysoko atraktívneho produktu cestovného ruchu - degustačných

programov NSV SR v historických pivniciach v jednom objekte s múzeom vinohradníctva a vinárstva. V priebehu hlavnej plavebnej sezóny 2016 pri tomto pontóne pristane cca 250 kabínových lodí, čo predpokladá, že cez pontón prejde na prehliadku mesta vyše 60 tisíc zahraničných turistov. Turisti pochádzajú prevažne z Nemecka a Rakúska, ale aj z USA, Austrálie, Japonska. Cca 140 tisíc pasažierov Twin City Lineru (pravidelná linka Viedeň - Bratislava), vystúpuje v tesnej blízkosti na vedľajšom pontóne.

Projekt sa realizoval v rámci reštaurácie RIVA, ktorá financovala výstavbu reštaurácie, Zväz financoval náklady na stoly, ktoré boli zároveň aj s barovým pultom a lavicami obložené korkom, ktorý evokuje víno, korkové zátky. ZVVS ďalej zabezpečil zaškolenie personálu a služby someliéra, prípravu programov, marketingové a grafické prvky pre vizualizáciu NSV SR na pontóne. ZVVS dodal víno v hodnote 5 000,-€ od 6 vinárov z Malokarpatskej vinohradníckej oblasti – Víno Mrva Stanko, Karpatská perla, Pomfy – Mavín, Vinkor, Juraj Zápražný, Víno Klimko. Vína a vinári sa tematicky menia každý mesiac. Celý priestor je poňatý minimalisticky, a hľadali sa možnosti prezentácie slovenských vín aj inak ako iba na vínnej karte.

Okrem vybudovania nového priestoru bol k nemu vytvorený aj cielený marketingový plán určený na propagáciu jeho produktov – prostredníctvom internetu - na web stránkach národného salónu vín, zväzu, na sociálnych sieťach, na stránkach určených pre turistov, ďalej v printových médiách a na outdoorových plochách. Ako vysoko inovatívnu formu sprievodného marketingu je plánované zavedenie tzv. vínnych pasov, ktoré budú slúžiť ako propagačný nosič pre rôzne druhy produktov - degustácie v Národnom salóne vín, balíčky do vínnej cesty, zakúpenie malokarpatského vína, regionálne špeciality. Všetky tieto médiá umožňujú aj umiestnenie loga - erbu BSK.



11. Svätajurský vinohradnícky spolok

Názov projektu: Vinohradnícky skanzen Svätý Jur

Účel projektu: Vybudovanie vinohradníckeho skanzenu v napojení na pešie a cyklotrasy

Pozemok s rozlohou 1898 m², ktorý bol určený na vytvorenie vinohradníckeho skanzenu patrí do majetku mesta Svätý Jur a od roku 2014 je v nájme Svätajurského vinohradníckeho spolku. Je

situovaný na dobre dostupnom mieste v blízkosti obslužnej komunikácie, s možnosťou napojenia na Svätajurský náučný chodník, prípadne iné pešie chodníky. Poloha na vrchole kopca je strategická aj z hľadiska výhľadov do okolia. Na pozemku sú zachované historické prvky vinohradníckej krajiny (rúny, oporné kamenné múry, vinohradnícka búda) a pôvodné druhy ovocných drevín. V roku 2015 bol pozemok vyčistený od náletových drevín a krovín a komunálneho odpadu, tak, aby mohol byť projekt realizovateľný. Svätajurský vinohradnícky spolok vybudoval VINOHRADNÍCKY SKANZEN v lokalite so zachovanými historickými štruktúrami vinohradov, v rámci ktorého môžu miestni vinári prezentovať pôvodné spôsoby pestovania viniča a spracovania hrozna. V rámci projektu na vybudovanie vinohradníckeho skanzenu bolo realizované:

- vybudovanie vinohradníckeho skanzenu v lokalite so zachovanými historickými štruktúrami vinohradov, v rámci ktorého sa môžu prezentovať pôvodné spôsoby pestovania viniča a kultivácie vinohradov, ako aj tradičné odrody vínnej révy, typické pre Svätý Jur;
- posilnenie osvedy o význame vinohradníctva a vinárstva pre zachovanie tradičnej malokarpatskej kultúrnej krajiny;
- zachovanie a prezentovanie environmentálnej kvality a hodnoty prostredia;
- sprístupnenie skanzenu verejnosti, vytvorenie oddychovej zóny pre rodiny s deťmi a prepojenie s ďalšími projektmi a aktivitami
- prepojenie vinohradníckeho skanzenu s existujúcou cyklotrasou JURAVA a Svätajurským náučným chodníkom



12. Mestské centrum kultúry Malacky

Názov projektu: Spoznávajte živú históriu Malaciek

Účel projektu: Podpora produktu Via Pálffy a sprístupnenie pamiatok pre nevidiacich

História mesta Malacky je bohatá, v roku 2016 bolo 810. výročie zmienky o území. Z historických pamiatok sú najdôležitejšie Pálffyovský kaštieľ, bývalý františkánsky kláštor s originálnou

Kaplnkou Svätých schodov a židovská synagóga jedinečného maurského typu nám v meste ostali. Cieľom projektu je ponuka širokej škály rôznorodých zážitkov a nových informácií, znalostí či zručností, ako napríklad kostýmové a divadelné prehliadky pamiatok, remeselné workshopy (tradícia výroby habánskej keramiky) doplnené o prezentáciu nehmotného kultúrneho dedičstva regiónu (vystúpenie miestnych folklórnych súborov, klubov a občianskych združení). Produkcia propagačných materiálov bola zameraná na vytvorenie pracovných listov pre najmenších návštevníkov pamiatok a výrobu tabuliek s popisom pamiatok pre nevidiacich návštevníkov v Braillovom písme. V rámci projektu boli vytvorené informačné letáky, bulletiny o menej známej pamiatke mesta – starom cintoríne. Počas sezóny bola návštevníkom voľne sprístupnená výstava Remeslá v Malackách, ktorú videlo 1650 záujemcov. Celkovo kaštieľ, ktorý bol počas sezóny 2016 otvorený 5 dní v týždni, navštívilo 5000 návštevníkov. Oproti roku 2015 bola využitá pomoc siedmich mladých sprievodcov, ktorí pomáhali sprevádzať počas Potuliek Malackami a tiež sprevádzať návštevníkov v kaštieli.



13. Pezinský okrášľovací spolok, o. z.

Názov projektu: Pezinský jarmok

Účel projektu: Podpora vytvorenia nového produktu CR - historického jarmoku pri hradbách

Projekt Pezinský jarmok má za cieľ obnoviť historický jarmok na území slobodného kráľovského mesta Pezinok. Projekt je situovaný do aktuálne nevyužitého priestoru v bastione historických mestských hradieb v meste Pezinok (medzi ulicami M. R. Štefánika a Holubyho).

Projekt Pezinský jarmok , ktorý bol podporený z finančných prostriedkov BSK sa realizoval v období jeseň 2016 (1.10, 15. 10. a 29.10. 2016) projekt z finančných, poveternostných dôvodov a z dôvodu krytia sa top podujatia v meste Pezinok nebolo možné realizovať skôr. Vďaka veľkému záujmu zo strany účastníkov sa nad rámec plánu uskutočnila aj zimná edícia, ktorá bola zameraná na Vianočnú tematiku.

Projekt sa vzhľadom na finančné možnosti musel obmedziť len na realizáciu samotného jarmoku s kultúrnym programom a počet stánkov bol vzhľadom na výrobné náklady a dostupné prostriedky znížený na 15 ks. Spätná väzba od návštevníkov podujatia bola vynikajúca, oceňujú znovuoťvorenie jarmoku v centre mesta a predovšetkým propagáciu miestnych producentov. Počas 3 víkendov sa na podujatí vystriedalo okolo 2000 účastníkov, čo je vzhľadom na mladosť

projektu veľmi dobré. Na základe spätnej väzby Pezinský okrášľovací spolok pokračuje v príprave organizácií týchto podujatí aj v roku 2017.



PRÍLOHA Č. 1

Bratislavská regionálna dotačná schéma na podporu turizmu pre rok 2016

Bratislavský samosprávny kraj v súlade so všeobecne záväzným nariadením Bratislavského samosprávneho kraja č.6/2012 o poskytovaní dotácií z rozpočtu Bratislavského samosprávneho kraja (ďalej "VZN č.6/2012"), v súlade so Stratégiou rozvoja turizmu v Bratislavskom kraji do roku 2020, schválenou Zastupiteľstvom BSK uznesením č.100/2015 zo dňa 11.12.2015 vyhlasuje

Výzvu na predkladanie žiadostí o poskytnutie dotácie z Bratislavskej regionálnej dotačnej schémy na podporu turizmu pre rok 2016:

Podporované oblasti a aktivity:

1. Podpora pešej a cyklistickej turistiky

obnovou resp. vybudovaním oddychových miest, doplnkovej infraštruktúry, náučných chodníkov a rôznych atraktivít popri značených chodníkoch a trasách, obnova značenia peších chodníkov.

2. Podpora vidieckeho turizmu a agroturizmu

s dôrazom na rozvoj vínneho turizmu formou celoročného resp. dlhodobého koordinovaného sprístupnenia vinárstiev a vinných pivníc ako kľúčového produktu vínnej cesty v Malých Karpatoch pre domácich a zahraničných návštevníkov.

3. Podpora historického a kultúrneho dedičstva

s dôrazom na budovanie celoročných resp. dlhodobých atraktivít zážitkového turizmu formou prezentácie tradičných regionálnych produktov a remesiel, ako aj sprístupnenia remeselných dielní vrátane možnosti zapojenia návštevníka do tvorivého procesu.

Oprávnení žiadatelia o dotáciu sú:

- 1) obce a združenia obcí
- 2) malí a strední podnikatelia v CR (právnické osoby a fyzické osoby – podnikatelia)
- 3) občianske združenia
- 4) záujmové združenia právnických osôb
- 5) neziskové organizácie

Termín a forma predkladania žiadostí:

Termín predkladania žiadostí je od 22. 2. 2016 do 11. 3. 2016 (vrátane) formou registrácie žiadosti v elektronickom informačnom systéme na internetovej stránke BSK a súčasne v tlačenej podobe do podateľne Bratislavského samosprávneho kraja, Sabinovská 16, Bratislava. Upozornenie! Dňa 11. 3.2016 bude podateľňa Bratislavského samosprávneho kraja otvorená len do 12:00 hod.

(<http://www.bratislavskykraj.sk/clanok/sidlo-uradu-bsk-521446.aspx>)

Spôsob registrácie žiadostí:

Žiadateľ je povinný elektronicky registrovať dokumenty a povinné prílohy tak, ako ich definuje VZN č.6/2012. Elektronický informačný systém slúži na zlepšenie komfortu a zjednodušenie prístupu pre žiadateľov. Systém žiadateľa vedie krok po kroku od vyplnenia žiadosti až po vkladanie povinných príloh. Na záver systém žiadosť skompletizuje a umožní žiadateľovi vytlačiť ju. Takto vytlačenú žiadosť žiadateľ zašle na adresu BSK, resp. podá v podateľni úradu BSK do stanoveného termínu (rozhoduje dátum na pečiatke pošty alebo poštovej služby, resp. dátum doručenia na podateľňu). Povinné prílohy, ktoré žiadateľ vložil do elektronického systému, je povinný predložiť spolu so žiadosťou aj v tlačenej podobe.

Výška finančných prostriedkov v tejto výzve:

Celková výška prostriedkov vo Výzve na predkladanie žiadostí v rámci Bratislavskej regionálnej dotačnej schémy pre turizmus pre rok 2016 je 70 000 EUR.

Finančné a časové podmienky oprávnenosti:

Minimálna výška žiadanej dotácie musí byť viac ako 2 500 EUR. Maximálna možná výška poskytnutej dotácie pre jeden subjekt je 20 000 EUR.

Oprávnenosť výdavkov v projekte, ktoré je možné predložiť na zúčtovanie schválenej dotácie je od 1. 1. 2016 do 31.12.2016.

Na poskytnutie dotácie nemá žiadateľ právny nárok

Všeobecné zásady poskytovania dotácií:

1. Cieľom Bratislavskej regionálnej dotačnej schémy na podporu turizmu je podpora tvorby a rozvoja kľúčových produktov destinácie, ktoré budú smerovať k spoločným, dlhodobým strategickým cieľom zadefinovaným v dokumente Stratégia rozvoja turizmu Bratislavského kraja do roku 2020 (<http://www.bratislavskykraj.sk/strategie-rozvoja-cestovneho-ruchu.aspx>).
2. Dotácie budú poskytované v zmysle VZN č. 6/2012, v súlade so Stratégiou rozvoja turizmu Bratislavského kraja do roku 2020 a platným rozpočtom BSK pre daný kalendárny rok a v zmysle podmienok aktuálne zverejnenej výzvy.
3. Výzvu na predkladanie žiadostí o poskytnutie dotácie zverejní Odbor cestovného ruchu a kultúry Úradu Bratislavského samosprávneho kraja v termíne podľa ustanovení VZN č. 6/2012 alebo v inom termíne na základe výnimky schválenej Zastupiteľstvom BSK. Výzva obsahuje termín na podávanie žiadostí, špecifikáciu oblastí podpory aktuálnej výzvy s uvedením špecifických neoprávnených aktivít, prípadnú špecifikáciu rozsahu oprávnených

žiadateľov, časovú oprávnenosť výdavkov žiadateľa, výšku alokovaných finančných prostriedkov na výzvu v zmysle platného rozpočtu BSK, minimálnu a maximálnu možnú výšku požadovaných finančných prostriedkov v jednej žiadosti o poskytnutie dotácie a spôsob registrácie žiadosti o poskytnutie dotácie.

4. Žiadosti budú posudzovať hodnotitelia menovaní Úradom BSK, ktorí predložia dotačnej komisii Zastupiteľstva Bratislavského samosprávneho kraja poradie odporúčaných žiadostí na schválenie. O poskytnutí dotácií (nad 2 500 EUR) rozhoduje Zastupiteľstvo BSK na návrh dotačnej komisie Zastupiteľstva Bratislavského samosprávneho kraja.
5. Žiadateľ o dotáciu je povinný spolufinancovať projekt, ktorý je predmetom žiadosti a to vo výške minimálne 20% z požadovanej sumy. Polovica spolufinancovanej čiastky musí byť vo forme finančného plnenia, čo žiadateľ uvedie v žiadosti. Druhá polovica spolufinancovanej čiastky môže byť vo forme vecného spolufinancovania.
6. Žiadosť musí byť vypracovaná a musia k nej byť pripojené všetky doklady podľa VZN č. 6/2012, §4 ods. 5 (<http://www.region-bsk.sk/clanok/vzn-bsk-c-6-2012-637340.aspx>).
7. Žiadosť podaná na základe tejto výzvy musí mať výrazné označenie „Bratislavská regionálna dotačná schéma na podporu turizmu“.
8. Lehota na predkladanie žiadostí je stanovená aktuálnou výzvou. Žiadosť je potrebné predložiť v elektronickej aj tlačenej podobe.
9. Žiadosť o dotáciu sa považuje za doručенú ak je v stanovenej lehote doručená v úradných hodinách do podateľne Úradu Bratislavského samosprávneho kraja na Sabinovskej ulici č. 16 v Bratislave, alebo ak je v tlačenej podobe podaná na poštovú prepravu.
10. Posúdenie formálnych náležitostí žiadostí v zmysle VZN č.6/2012 vykoná Úrad Bratislavského samosprávneho kraja. Žiadateľ, ktorého žiadosť o dotáciu nebude spĺňať náležitosti predpísané VZN č.6/2012, bude bezodkladne vyzvaný na doplnenie žiadosti. Žiadosti, ktoré nebudú spĺňať náležitosti predpísané VZN č.6/2012 a nebudú ani po vyžiadaní v stanovenej lehote doplnené, nebudú posudzované.
11. Žiadosti, ktoré splnia formálne náležitosti podľa VZN č.6/2012, odstúpi Úrad Bratislavského samosprávneho kraja na posúdenie odborným hodnotiteľom žiadostí – členom Rady BSK pre turizmus.
12. Odborní hodnotitelia jednotlivo posúdia obsahovú (vecnú) stránku žiadostí, pridelia jednotlivým žiadostiam počet bodov a vyjadria sa, či odporúčajú žiadosti vyhovieť. Rada pre turizmus na zasadnutí diskutuje o predložených posudkoch a hlasuje o jednotlivých žiadostiach, prípadne si môže prizvať na zasadnutie iných odborníkov. Pokiaľ je na zasadnutí Rady vznesených viacero návrhov k danej žiadosti, dá predseda Rady najprv hlasovať o návrhu najvýhodnejšom pre žiadateľa o dotáciu, postupne až po návrh najnevýhodnejší, až pokiaľ Rada neprijme právoplatné rozhodnutie.
13. Rada na základe hlasovania a v súlade s týmito zásadami predloží žiadosti aj s návrhom konkrétnej výšky dotácie dotačnej komisii Zastupiteľstva Bratislavského samosprávneho

kraja. Dotačná komisia Zastupiteľstva Bratislavského samosprávneho kraja následne predloží návrh na poskytnutie dotácií na schválenie Zastupiteľstvu Bratislavského samosprávneho kraja. Hodnotenia členov Rady budú po schválení návrhu na poskytnutie dotácií Zastupiteľstvom BSK zverejnené prostredníctvom elektronického informačného systému. Zoznam žiadateľov, ktorým Zastupiteľstvo BSK schválilo žiadosti o poskytnutie dotácie, bude zverejnený na web stránke www.bratislavskykraj.sk.

Kritériá a hodnotenie žiadostí (projektov) o poskytnutie dotácie:

1. Základným kritériom je splnenie formálnych náležitostí v zmysle VZN č.6/2012.
2. Pre hodnotenie žiadosti o dotáciu je určujúci prisúdený celkový počet bodov podľa nasledujúcich kritérií:
 - a) súlad projektu s cieľmi Stratégie rozvoja turizmu v Bratislavskom kraji do r. 2020 a s obsahovým zameraním výzvy – s podporovanými oblasťami a aktivitami (0-10 bodov)
 - b) prínos projektu pre zvýšenie inovatívnosti, atraktívnosti a komplexnosti produktu cestovného ruchu v danej destinácii (0-10 bodov)
 - c) udržateľnosť projektu (0-5 bodov)
 - d) finančná stránka projektu – primeranosť, hospodárnosť, reálnosť rozpočtu a miera spolufinancovania projektu zo strany žiadateľa (0-5 bodov)
 - e) odborná, technická, materiálna a personálna spôsobilosť žiadateľa o dotáciu a úspešnosť jeho doteraz realizovaných projektov (0-5 bodov)

Zoznam povinných príloh (odporúčame preštudovať VZN č.6/2012 BSK):

1. podrobná charakteristika činnosti žiadateľa, pokiaľ žiadateľom nie je obec, mesto, mestská časť alebo vyšší územný celok,
2. podrobný popis projektu, účel, zámer, cieľ, vecná náplň, termín, miesto a pod., vrátane označenia, z ktorej podporovanej oblasti v rámci aktuálnej výzvy žiadateľ žiada dotáciu,
3. podrobný rozpočet projektu spolu s vyznačením položiek, na ktoré žiadateľ požaduje dotáciu, a kompletne údaje o ďalších zdrojoch financovania projektu,
4. kópia dokladu o zriadení alebo založení žiadateľa, okrem žiadateľa, ktorým je obec alebo subjekt zriadený priamo zo zákona,
5. kópia dokladu preukazujúceho oprávnenie konať v mene žiadateľa (napr. doklad o vymenovaní štatutárneho orgánu),
6. výpis z obchodného registra alebo obdobného registra (ekvivalentný doklad), nie starší ako 3 mesiace, ak ide o právnickú osobu,
7. výpis zo živnostenského registra alebo obdobného registra (ekvivalentný doklad), nie starší ako 3 mesiace, ak ide o žiadateľa, ktorým je samostatne zárobkovo činná osoba zapísaná

v živnostenskom registri alebo obdobnom registri, osvedčujúci oprávnenie na vykonávanie činnosti, vrátane preukázania oprávnenia konať v mene žiadateľa (štatutárny orgán), ak nie je toto uvedené vo výpise z príslušného registra (napr. stanovy a doklad o vymenovaní štatutárneho zástupcu),

8. čestné prehlásenie žiadateľa s úradne overeným podpisom štatutárneho zástupcu o vyrovnaní všetkých záväzkov voči štátu, BSK, iným vyšším územným celkom, obciam, ako aj prehlásenie, že žiadateľ nie je v konkurze, v likvidácii a nie je voči nemu vedené exekučné konanie a že všetky údaje uvedené v žiadosti sú úplné, pravdivé a správne (vzor čestného prehlásenia je k dispozícii na <http://www.region-bsk.sk/clanok/vzn-bsk-c-6-2012-951306.aspx>)
9. kópia dokladu o zriadení alebo vedení účtu žiadateľa v banke alebo pobočke zahraničnej banky (kópia zmluvy o bežnom účte alebo výpis z bežného účtu), na ktorý má byť dotácia poukázaná,
10. kópia dokladu preukazujúceho vlastnícke právo k nehnuteľnosti alebo súhlas vlastníka nehnuteľnosti, ak je predmetom žiadosti dotácia na rekonštrukciu, opravu alebo technické zhodnotenie nehnuteľnosti alebo realizáciu novej infraštruktúry,
11. súhlasné stanovisko príslušného pamiatkového úradu, ak je predmetom dotácie pamiatkovo chránený objekt.

Neoprávnené výdavky:

- výdavky na organizovanie jednorazových podujatí
- výdavky na nákup nehnuteľností a pozemkov
- nákup dopravných prostriedkov a dopravných zariadení
- refundovateľné, refundované alebo inak preplácané dane, clá, dovozné prirážky a kurzové straty
- bankové poplatky, úroky z dlhu, clá, výdavky na záruku a podobné poplatky
- lízingové poplatky a koeficient navýšenia, ostatné výdavky spojené so zmluvou o prenájme, napr. zisk prenajímateľa, úhrada úrokov, výdavky na réžiu, poistenie a pod.
- nájomné poplatky okrem splátky istiny a oprávnených výdavkov súvisiacich s obstaraním v prípade finančného prenájmu podľa zákona č. 595/2003 Z. z. o dani z príjmov v znení neskorších predpisov a v prípade kúpy prenajatej veci v zmysle Obchodného zákonníka
- cestovné výdavky
- ubytovacie výdavky
- honoráre, mzdy a odmeny
- výdavky na stravu a občerstvenie
- výdavky vynaložené na zabezpečovanie verejného obstarávania prostredníctvom osoby spôsobilej pre verejné obstarávanie

Kontakt, informácie:

Informácie o VZN č.6/2012 sú k dispozícii na web stránke Bratislavského samosprávneho kraja www.bratislavskykraj.sk v sekcii Dotácie. Bližšie informácie k výzve budú na vyžiadanie poskytnuté na e-mailovej adrese dotacieturizmus@region-bsk.sk